

Προς: το Διοικητικό Συμβούλιο της Ελληνικής Γεωλογικής Εταιρείας

Τίτλος: Πρόταση σύστασης νέας Επιτροπής Ειδικότητας της ΕΓΕ

Αξιότιμα μέλη του Διοικητικού Συμβουλίου της ΕΓΕ,







Με την παρούσα επιστολή, οι παρακάτω υπογράφωντες, ενεργά μέλη της ΕΓΕ, προτείνουν προς έγκριση στο Διοικητικό Συμβούλιο τη θέσπιση νέας Επιτροπής Ειδικότητας της ΕΓΕ με τίτλο «Επιτροπή Τηλεπισκόπησης και Διαστημικών Εφαρμογών».

Οι δράσεις της προτεινόμενης Επιτροπής θα εστιάζουν στη βασική και εφαρμοσμένη έρευνα με χρήση των Διαστημικών Τεχνολογιών στον ευρύτερο χώρο της Τηλεπισκόπησης – Παρακολούθησης - Εξερεύνησης της Γης και των χερσαίων πλανητών (Πλανητική γεωλογία) όπως η Γεωφυσική παρατήρηση γεωδυναμικών φαινομένων, η Τεχνική Γεωλογία, Υδρογεωλογία, Οικονομική Γεωλογία, Γεωφυσική-Σεισμολογία, Τεκτονική, Γεωλογική χαρτογράφηση, Ορυκτολογία - Πετρολογία, Περιβαλλοντική Γεωλογία, Θαλάσσια Γεωλογία, Γεωμορφολογία - Φυσική Γεωγραφία, Γεωχημεία, Γεωλογία Πετρελαίων καθώς και η πρόληψη, αντιμετώπιση και διαχείριση Φυσικών Καταστροφών.

Σύμφωνα με το Καταστατικό της ΕΓΕ (Άρθρο 10), η Επιτροπή θα έχει ως αντικείμενο:

- (α) την προαγωγή της έρευνας και την ανταλλαγή ερευνητικών αποτελεσμάτων στο αντικείμενο της Τηλεπισκόπησης και των Διαστημικών Εφαρμογών,
- (β) την περαιτέρω ενίσχυση των δεσμών συνεργασίας και συμμετοχής των μελών της ΕΓΕ που δραστηριοποιούνται ή θέλουν να δραστηριοποιηθούν στο συγκεκριμένο χώρο με αντίστοιχες Ευρωπαϊκές και διεθνείς ερευνητικές ομάδες και οργανισμούς (Ευρωπαϊκός Οργανισμός Διαστήματος-ESA, Copernicus, διεθνείς οργανισμούς Διαστήματος, ξένα Πανεπιστήμια, Ερευνητικά Κέντρα κλπ),
- (γ) τη συμμετοχή της ως μέλος αντίστοιχων, ευρύτερων ευρωπαϊκών και διεθνών πρωτοβουλιών και ομάδων,
- (δ) την προώθηση της εκπαίδευσης νέων γεωλόγων που επιθυμούν να δραστηριοποιηθούν στον τομέα αυτό και
- (ε) τη διοργάνωση και ενίσχυση εκδηλώσεων διάχυσης και ενημέρωσης για την προώθηση των ερευνητικών δράσεων και αποτελεσμάτων των Ελλήνων γεωλόγων στον τομέα αυτό.

Με τιμή, οι παρακάτω υπογράφοντες ενεργά μέλη της ΕΓΕ

Α/Α	ΟΝΟΜΑΤΕΠΩΝΥΜΟ/ΦΟΡΕΑΣ	ΥΠΟΓΡΑΦΗ
1	<p>Δρ. ΟΛΓΑ ΣΥΚΚΙΩΤΗ                      Ινστιτούτο Αστρονομίας, Αστροφυσικής,                      Διασφαιρικών Εφαρμογών &amp; Τηλεπισκό-                      πησης                      ΕΘΝΙΚΟ ΑΣΤΕΡΟΣΚΟΠΕΙΟ ΑΘΗΝΩΝ (ΕΑΑ)</p>	
2	<p>Δρ. Παναγιώτης Ηλιάς                      Ινστιτούτο Αστρονομίας, Αστρο-                      φυσικής, Διαστ. Εφαρμογών                      &amp; Τηλεπισκόπησης (ΕΑΑ)</p>	
3	<p>Δρ Αθανάσιος Γκανάς                      Γεωδυναμικό Ινστιτούτο                      Ε.Α.Α</p>	
4	<p>Δρ Μαριάνθη Στεφουλά                      Ινστιτούτο Γεωλογικών                      Μεταλλευτικών, Έρευνών - ΙΓΜΕ</p>	
5	<p>Χαράλαμπος Γεωργίου                      M.Sc. Γεωλόγος                      Ινστιτούτο Γεωλογικών και                      Μεταλλευτικών Έρευνών - ΙΓΜΕ</p>	
6	<p>Δρ Δημήτρης Γοζανόπουλος                      Γεωλόγος                      Ινστιτούτο Γεωλογικών                      &amp; Μεταλλευτικών Έρευνών                      ΙΓΜΕ</p>	

7	Δρ. Γεωργίου Φωτεινός ΠΡΟΜΕ/ΔΙΤΤΧ	
8	Τσίριου Βαρβάρα Πρωτοψάλτης ΕΚΠΑ	
9	Δρ. Χαλαράκης Κρίστος Τ. Γεωργίου & Γεωμετρικών ΕΚΠΑ	
10	Δρ. Ευδύμος Λέκκας Καθηγητής ΕΚΠΑ	
11	Δρ. Ευμανούη Βασιλάκης Επικ. Καθηγητής ΕΚΠΑ	
12	Δρ. Στυλιανός Λογός Επισκοπός Καθηγητής ΕΚΠΑ	
13	Δρ. Νομικού Παράσηφη Επικ. Καθηγήτρια ΕΚΠΑ	

14	Δρ. ΙΩΑΝΝΗΣ ΚΑΣΣΑΡΑΣ ΕΠΙΚ. ΚΑΘΗΓ. ΕΜΠ	
15	Δρ. Ιωάννης Κουκουβέσης Καθηγητής Παν. Πατρών	
16	Δρ. Κωνσταντίνος Νικολακόπουλος Επικ. Καθηγητής Π. Πατρών	
17	Δρ. Λεωνίδα Σιγματοπούλου Επικ. Καθηγήτρια ΠΑΝ/ΜΙΘΠΑΤΡΩΝ.	
18	Δρ. Αλέξανδρος Χατζηπέτρος Επ. Καθηγητής, Α.Π.Θ.	
19	Δρ. Γιώργος Παπαθανασίου ΕΔΙΠ, Τμήμα Γεωλογίας ΑΠΘ	
20	Δρ. Τριαντάφυλλος Χαλκιάς ΕΔΙΠ, Τμήμα Γεωλογίας ΑΠΘ	